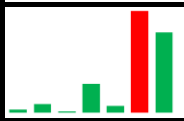
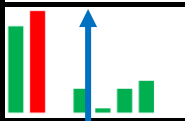
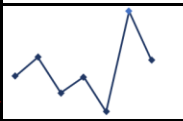
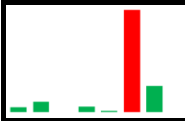


ESQUEMA HIDRAULICO RÍO ESCONDIDO

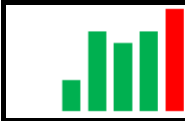
Estación Santo Domingo		
Acumulado (mm)	34.8	
Fecha	06/08/2019	07/08/2019
Precipitación (mm)	27.6	21.8
		

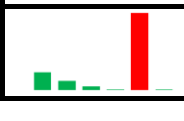
Estación Nawawasito		
Acumulado (mm)	61.1	
Fecha	06/08/2019	07/08/2019
Precipitación (mm)	5.4	7.2
		

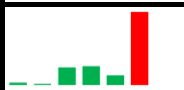
Estación Salto Grande		
Acumulado (mm)	27.8	
Período	06/08/2019	07/08/2019
Precipitación (mm)	1	5
Nivel Máx (m)	2.91	06/08/2019
Nivel (m)	2.44	07/08/2019
		

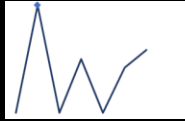
Estación Wapi		
Acumulado (mm)	48.6	
Fecha	06/08/2019	07/08/2019
Precipitación (mm)	33	8.4
		

Estación Santa Rosa / Rama		
Acum. P. (mm)	32.8	
Período	06/08/2019	07/08/2019
Precipitación (mm)	19.2	2.2
Nivel Max (m)	1.84	02/08/2019
Nivel (m)		07/08/2019
		

Estación Puerto Principe		
Acumulado (mm)	25.4	
Período	06/08/2019	07/08/2019
Precipitación (mm)	5.6	7.2
		

Estación El Coral		
Acumulado (mm)	74.2	
Período	06/08/2019	07/08/2019
Precipitación (mm)	52.6	0.4
		

Estación Nueva Guinea		
Acumulado (mm)	18.2	
Período	06/08/2019	07/08/2019
Precipitación (mm)	10.8	0.0
		

Estación Los Bueyes		
Acum. P. (mm)	15.5	
Período	06/08/2019	07/08/2019
Precipitación (mm)	7.8	4.2
Nivel Max (m)	0.45	02/08/2019
Nivel (m)	0.40	07/08/2019
		

Estación Valentin		
Acum. P. (mm)	19.8	
Período	06/08/2019	07/08/2019
Precipitación (mm)	10.4	2.02
Nivel Max (m)	1.86	06/08/2019
Nivel (m)	1.35	07/08/2019
		

Estación San Jerónimo		
Acumulado (mm)	34.8	
Período	06/08/2019	07/08/2019
Precipitación (mm)	19.6	2.0
Nivel Max (m)	1.08	06/08/2019
Nivel (m)	0.83	07/08/2019
