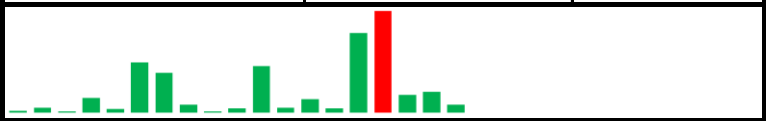
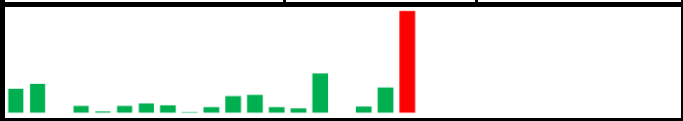
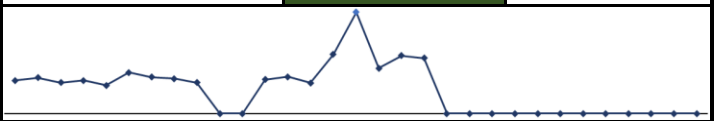
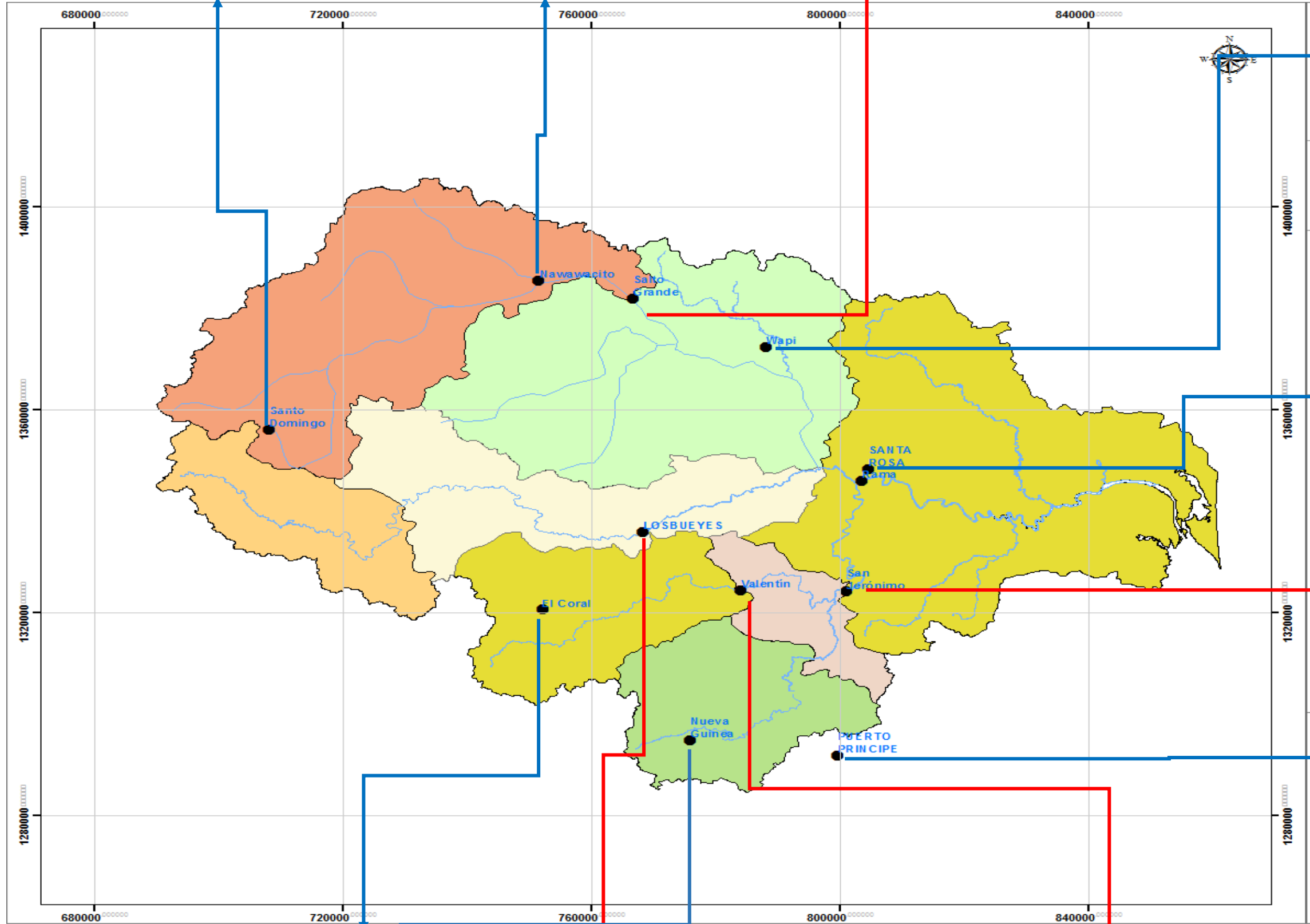


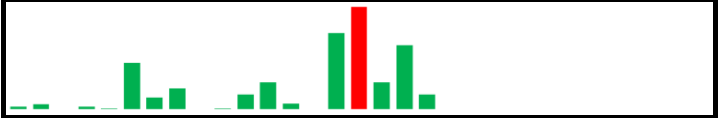
ESQUEMA HIDRAULICO RÍO ESCONDIDO

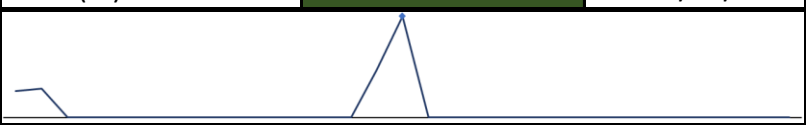
Estación Santo Domingo		
Acumulado (mm)	160.2	
Fecha	18/08/2019	19/08/2019
Precipitación (mm)	11.6	4.4
		


Estación Nawawasito		
Acumulado (mm)	244.7	
Fecha	18/08/2019	19/08/2019
Precipitación (mm)	20	81.2
		

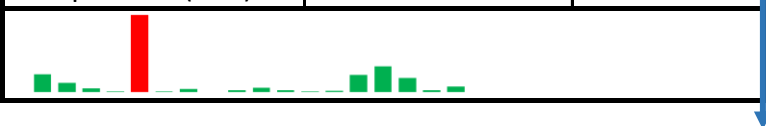
Estación Salto Grande		
Acumulado (mm)	190.4	
Período	18/08/2019	19/08/2019
Precipitación (mm)	0.4	44.6
Nivel Máx (m)	6.99	09/08/2019
Nivel (m)	3.82	19/08/2019
		




Estación Wapi		
Acumulado (mm)	298.6	
Fecha	18/08/2019	19/08/2019
Precipitación (mm)	45.2	10.4
		


Estación Santa Rosa / Rama		
Acum. P. (mm)	347.6	
Período	18/08/2019	19/08/2019
Precipitación (mm)	13.8	30.6
Nivel Max (m)	1.84	09/08/2019
Nivel (m)	0.00	19/08/2019
		

Estación Puerto Principe		
Acumulado (mm)	132.4	
Período	18/08/2019	19/08/2019
Precipitación (mm)	3.6	18.6
		

Estación El Coral		
Acumulado (mm)	126.6	
Período	18/08/2019	19/08/2019
Precipitación (mm)	1.2	3.6
		

Estación Nueva Guinea		
Acumulado (mm)	36.6	
Período	18/08/2019	19/08/2019
Precipitación (mm)	0.2	4.8
		

Estación Los Bueyes		
Acum. P. (mm)	45.0	
Período	18/08/2019	19/08/2019
Precipitación (mm)	2	2.8
Mivel Max (m)	1.08	09/08/2019
Nivel (m)	0.43	19/08/2019
		

Estación Valentin		
Acum. P. (mm)	103.0	
Período	18/08/2019	19/08/2019
Precipitación (mm)	3.3	10.6
Nivel Max (m)	2.47	09/08/2019
Nivel (m)	1.54	19/08/2019
		

Estación San Jerónimo		
Acumulado (mm)	160.2	
Período	18/08/2019	19/08/2019
Precipitación (mm)	6.2	21.4
Mivel Max (m)	1.57	10/08/2019
Nivel (m)	1.03	19/08/2019
