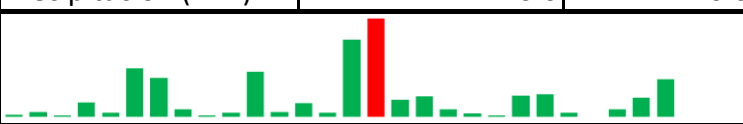
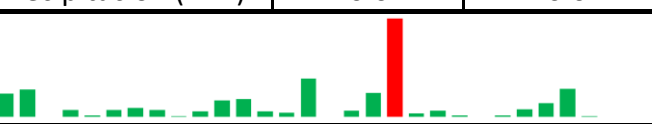

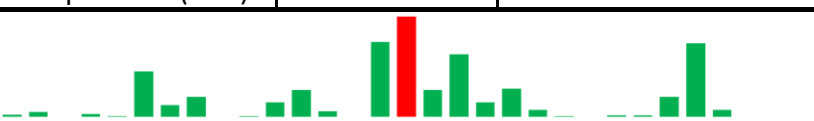


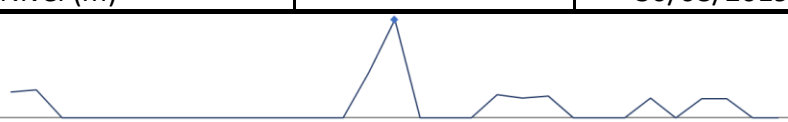
ESQUEMA HIDRAULICO RÍO ESCONDIDO

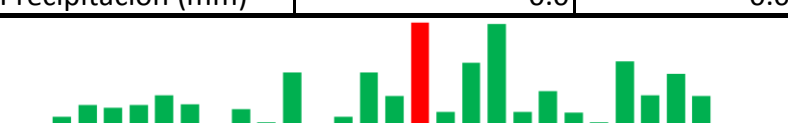
Estación Santo Domingo		
Acumulado (mm)	239.6	
Fecha	29/08/2019	30/08/2019
Precipitación (mm)	0.0	0.0
		

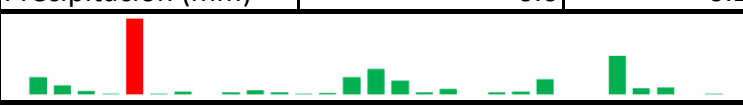
Estación Nawawasito		
Acumulado (mm)	295.3	
Fecha	29/08/2019	30/08/2019
Precipitación (mm)	0.0	0.0
		


Estación Salto Grande		
Acumulado (mm)	225.8	
Período	29/08/2019	30/08/2019
Precipitación (mm)	4.6	2.6
Nivel Máx (m)	6.99	09/08/2019
Nivel (m)	1.98	30/08/2019
		

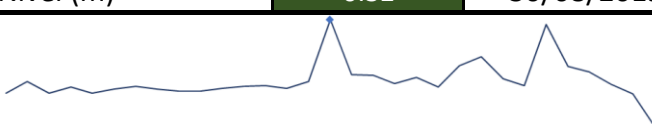
Estación Wapi		
Acumulado (mm)	398.2	
Fecha	29/08/2019	30/08/2019
Precipitación (mm)	0	0.0
		


Estación Santa Rosa / Rama		
Acum. P. (mm)	436.4	
Período	29/08/2019	30/08/2019
Precipitación (mm)	2.2	0.2
Nivel Max (m)	1.84	16/08/2019
Nivel (m)		30/08/2019
		

Estación Puerto Príncipe		
Acumulado (mm)	231.4	
Período	29/08/2019	30/08/2019
Precipitación (mm)	0.0	0.0
		

Estación El Coral		
Acumulado (mm)	176.8	
Período	29/08/2019	30/08/2019
Precipitación (mm)	0.0	0.2
		

Estación Nueva Guinea		
Acumulado (mm)	133.4	
Período	29/08/2019	30/08/2019
Precipitación (mm)	0.0	0.2
		

Estación Los Bueyes		
Acum. P. (mm)	86.7	
Período	29/08/2019	30/08/2019
Precipitación (mm)	0.1	0.0
nivel Max (m)	1.08	16/08/2019
Nivel (m)	0.32	30/08/2019
		

Estación Valentín		
Acum. P. (mm)	192.3	
Período	29/08/2019	30/08/2019
Precipitación (mm)	0.3	0.76
Nivel Max (m)	4.16	16/08/2019
Nivel (m)	1.32	30/08/2019
		

Estación San Jerónimo		
Acumulado (mm)	239.6	
Período	29/08/2019	30/08/2019
Precipitación (mm)	1.2	3.8
nivel Max (m)	2.16	16/08/2019
Nivel (m)	0.83	30/08/2019
