


ESQUEMA HIDRAULICO RÍO ESCONDIDO

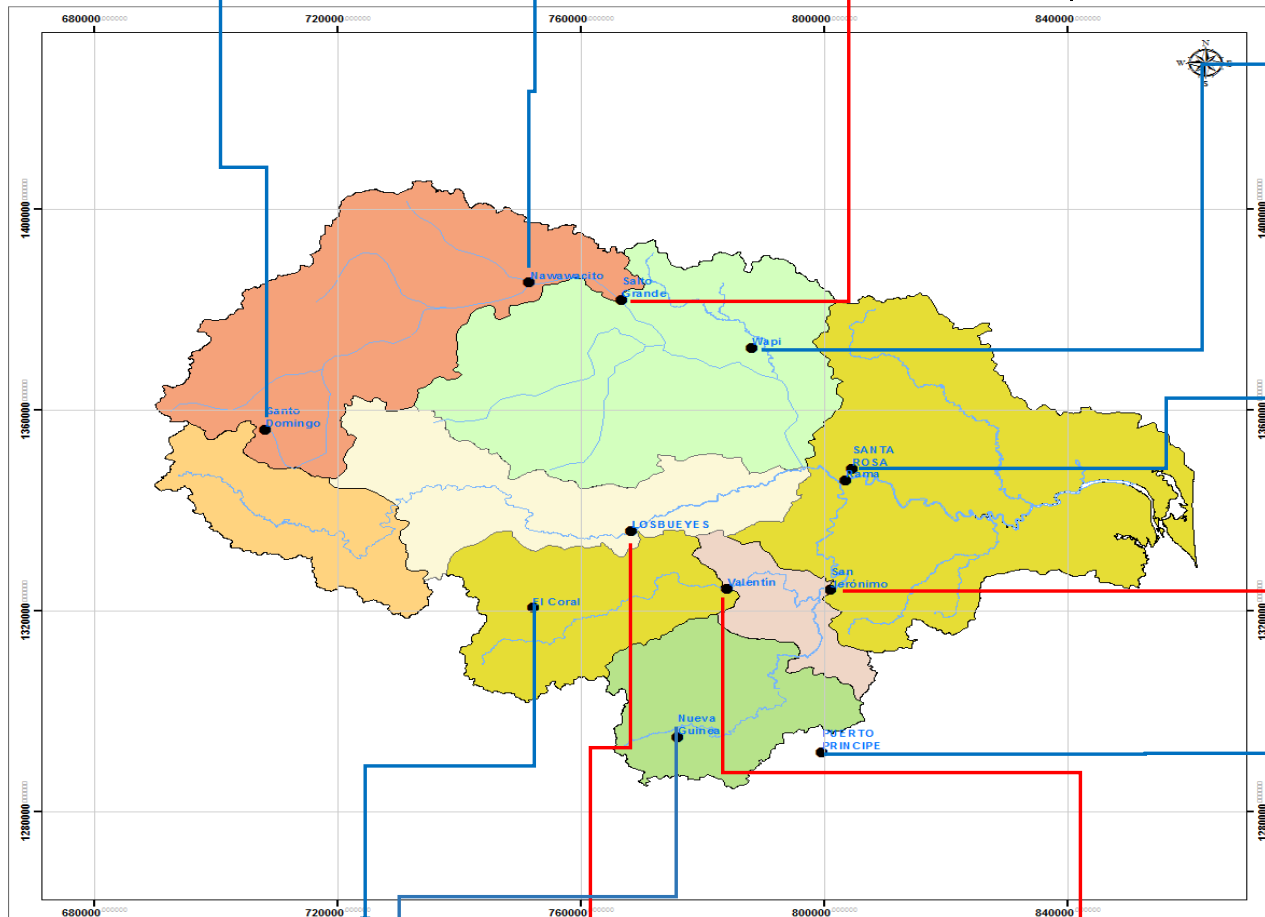
Estación Santo Domingo		
Acumulado (mm)	403.5	
Fecha	23/7/2019	24/7/2019
Precipitación (mm)	0.2	6.6

Estación Nawawasito		
Acumulado (mm)	132	
Fecha	23/7/2019	24/7/2019
Precipitación (mm)	0	4.4


Estación Salto Grande		
Acumulado (mm)	193.8	
Período	23/7/2019	24/7/2019
Precipitación (mm)	0	7.8
Nivel Máx (m)	5.3	9/7/2019
Nivel (m)	2.3	24/7/2019



Estación Wapi		
Acumulado (mm)	228.8	
Fecha	23/7/2019	24/7/2019
Precipitación (mm)	0	3.2




Estación Santa Rosa / Rama		
Acum. P. (mm)	327.2	
Período	23/7/2019	24/7/2019
Precipitación (mm)	0	7.8
Nivel Max (m)	5.43	9/7/2019
Nivel (m)		24/7/2019




Estación Puerto Principe		
Acumulado (mm)	439.6	
Período	23/7/2019	24/7/2019
Precipitación (mm)	0.0	0

Estación El Coral		
Acumulado (mm)	247	
Período	23/7/2019	24/7/2019
Precipitación (mm)	0	1.2


Estación Los Bueyes		
Acum. P. (mm)	103.8	
Período	23/7/2019	24/7/2019
Precipitación (mm)	0	0.3
Nivel Max (m)	1.56	9/7/2019
Nivel (m)	0.56	24/7/2019



Estación Valentin		
Acum. P. (mm)	315.0	
Período	23/7/2019	24/7/2019
Precipitación (mm)	0.0	3.3
Nivel Max (m)	5.25	9/7/2019
Nivel (m)	1.58	24/7/2019



Estación San Jerónimo		
Acumulado (mm)	403.5	
Período	23/7/2019	24/7/2019
Precipitación (mm)	0.2	1
Nivel Max (m)	4.97	10/7/2019
Nivel (m)	0.98	24/7/2019



Estación Nueva Guinea		
Acumulado (mm)	268.8	
Período	23/7/2019	24/7/2019
Precipitación (mm)	0	6.6