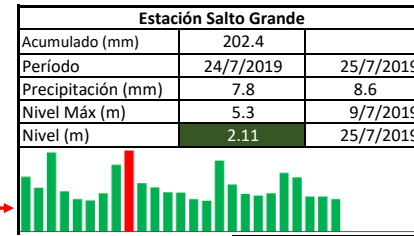


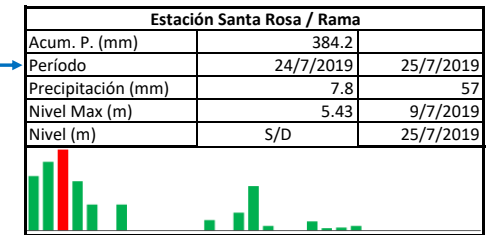
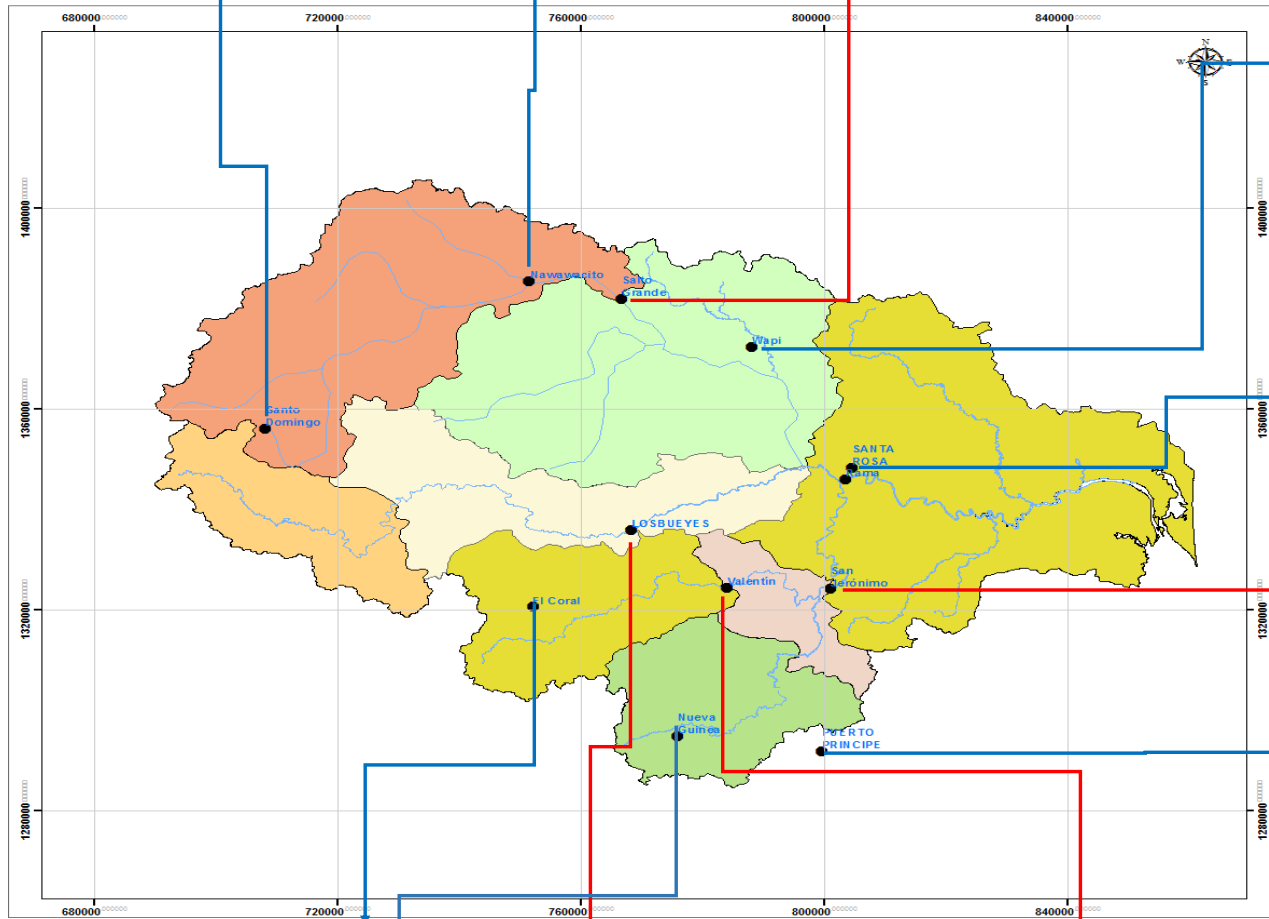
# ESQUEMA HIDRAULICO RÍO ESCONDIDO

Estación Santo Domingo		
Acumulado (mm)	453.7	
Fecha	24/7/2019	25/7/2019
Precipitación (mm)	6.6	24.4

Estación Nawawasito		
Acumulado (mm)	143.6	
Fecha	24/7/2019	25/7/2019
Precipitación (mm)	4.4	11.6



Estación Wapi		
Acumulado (mm)	247.4	
Fecha	24/7/2019	25/7/2019
Precipitación (mm)	3.2	18.6



Estación Puerto Principe		
Acumulado (mm)	440.8	
Período	24/7/2019	25/7/2019
Precipitación (mm)	0.0	1.2

Estación El Coral		
Acumulado (mm)	258.2	
Período	24/7/2019	25/7/2019
Precipitación (mm)	1.2	11.2

Estación Los Bueyes		
Acum. P. (mm)	108.6	
Período	24/7/2019	25/7/2019
Precipitación (mm)	0.3	4.8
Mivel Max (m)	1.56	9/7/2019
Nivel (m)	0.43	25/7/2019

Estación Valentin		
Acum. P. (mm)	353.9	
Período	24/7/2019	25/7/2019
Precipitación (mm)	3.3	38.85
Nivel Max (m)	5.25	9/7/2019
Nivel (m)	2.26	25/7/2019

Estación Nueva Guinea		
Acumulado (mm)	280.4	
Período	24/7/2019	25/7/2019
Precipitación (mm)	6.6	11.6

Estación San Jerónimo		
Acumulado (mm)	453.7	
Período	24/7/2019	25/7/2019
Precipitación (mm)	1	50.2
Mivel Max (m)	4.97	10/7/2019
Nivel (m)	1.4	25/7/2019