


ESQUEMA HIDRAULICO RÍO ESCONDIDO

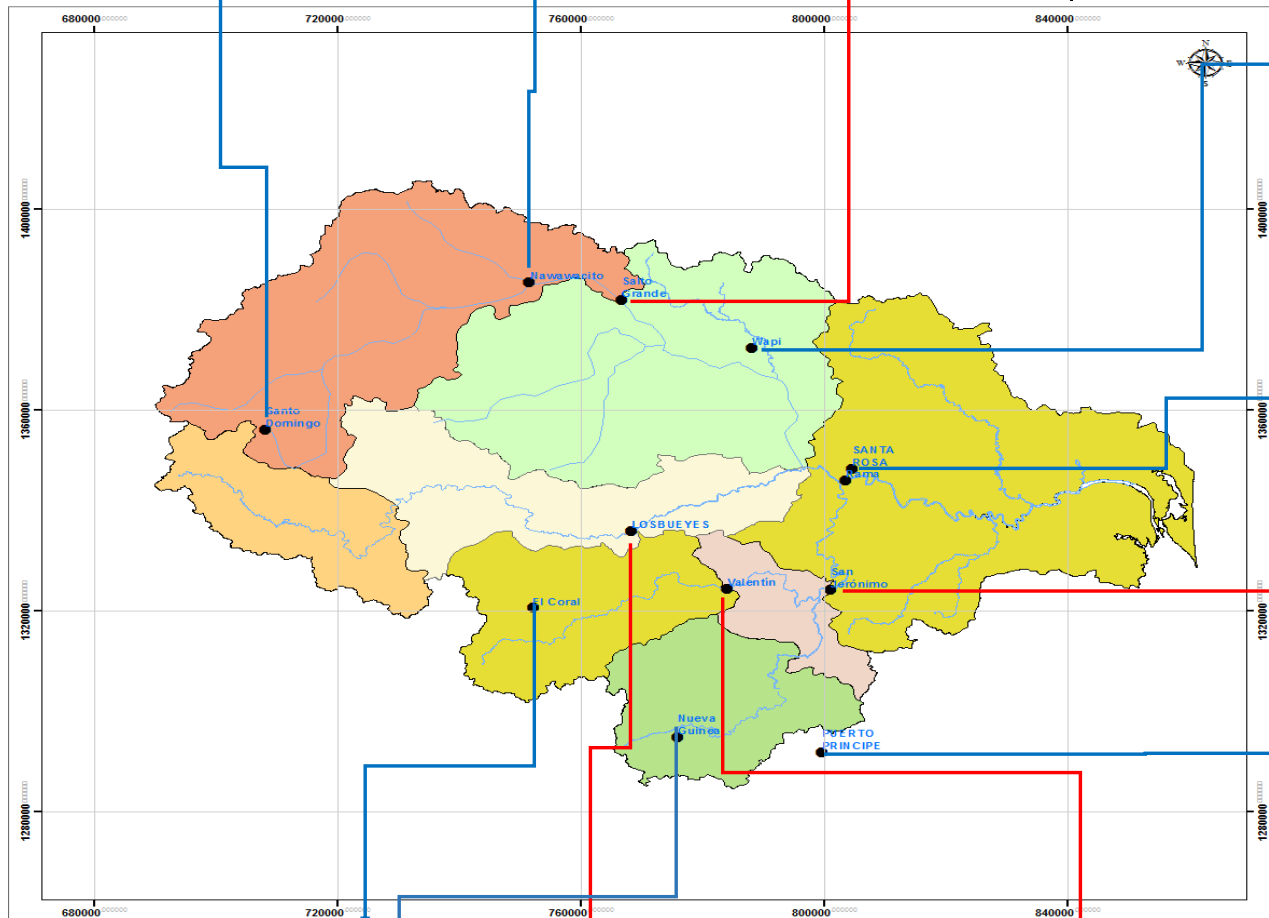
Estación Santo Domingo		
Acumulado (mm)	459.9	
Fecha	25/7/2019	26/7/2019
Precipitación (mm)	24.4	9.2

Estación Nawawasito		
Acumulado (mm)	147	
Fecha	25/7/2019	26/7/2019
Precipitación (mm)	11.6	3.4


Estación Salto Grande		
Acumulado (mm)	203	
Período	25/7/2019	26/7/2019
Precipitación (mm)	8.6	0.6
Nivel Máx (m)	5.3	9/7/2019
Nivel (m)	2.38	26/7/2019



Estación Wapi		
Acumulado (mm)	247.4	
Fecha	25/7/2019	26/7/2019
Precipitación (mm)	18.6	0




Estación Santa Rosa / Rama		
Acum. P. (mm)	386.6	
Período	25/7/2019	26/7/2019
Precipitación (mm)	57	2.4
Nivel Max (m)	5.43	9/7/2019
Nivel (m)	S/D	26/7/2019




Estación Puerto Principe		
Acumulado (mm)	458.8	
Período	25/7/2019	26/7/2019
Precipitación (mm)	1.2	18

Estación El Coral		
Acumulado (mm)	262.4	
Período	25/7/2019	26/7/2019
Precipitación (mm)	11.2	4.2


Estación Los Bueyes		
Acum. P. (mm)	112.4	
Período	25/7/2019	26/7/2019
Precipitación (mm)	4.8	3.8
Nivel Max (m)	1.56	9/7/2019
Nivel (m)	0.53	26/7/2019



Estación Valentin		
Acum. P. (mm)	363.3	
Período	25/7/2019	26/7/2019
Precipitación (mm)	38.9	9.39
Nivel Max (m)	5.25	9/7/2019
Nivel (m)	2.19	26/7/2019



Estación San Jerónimo		
Acumulado (mm)	459.9	
Período	25/7/2019	26/7/2019
Precipitación (mm)	50.2	6.2
Nivel Max (m)	4.97	10/7/2019
Nivel (m)	1.22	26/7/2019



Estación Nueva Guinea		
Acumulado (mm)	286	
Período	25/7/2019	26/7/2019
Precipitación (mm)	11.6	5.6