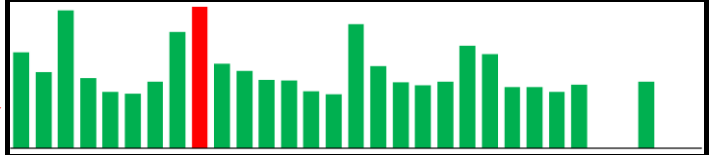


ESQUEMA HIDRAULICO RÍO ESCONDIDO

Estación Santo Domingo		
Acumulado (mm)	512.5	
Fecha	28/07/2019	29/07/2019
Precipitación (mm)	9.4	2.4

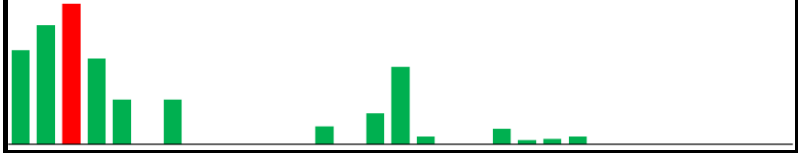
Estación Nawawasito		
Acumulado (mm)	173.4	
Fecha	28/07/2019	29/07/2019
Precipitación (mm)	24.6	1.8

Estación Salto Grande		
Acumulado (mm)	230	
Período	28/07/2019	29/07/2019
Precipitación (mm)	26.6	0.4
Nivel Máx (m)	5.3	09/07/2019
Nivel (m)	2.49	29/07/2019



Estación Wapi		
Acumulado (mm)	280.2	
Fecha	28/07/2019	29/07/2019
Precipitación (mm)	30.4	2.4

Estación Santa Rosa / Rama		
Acum. P. (mm)	454.4	
Período	28/07/2019	29/07/2019
Precipitación (mm)	67.8	0
Nivel Max (m)	5.43	09/07/2019
Nivel (m)	S/D	29/07/2019

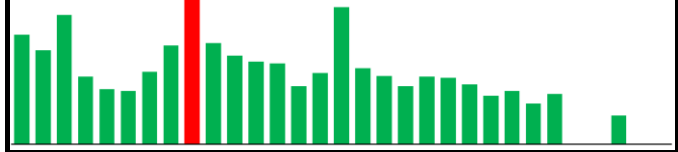


Estación Puerto Principe		
Acumulado (mm)	497	
Período	28/07/2019	29/07/2019
Precipitación (mm)	34.0	4.2

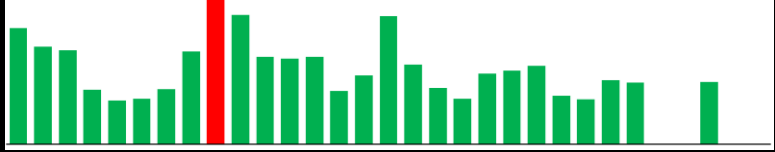
Estación El Coral		
Acumulado (mm)	287.2	
Período	28/07/2019	29/07/2019
Precipitación (mm)	20.6	4.2

Estación Nueva Guinea		
Acumulado (mm)	310.6	
Período	28/07/2019	29/07/2019
Precipitación (mm)	24.2	0.4

Estación Los Bueyes		
Acum. P. (mm)	121.8	
Período	28/07/2019	29/07/2019
Precipitación (mm)	7.6	1.8
Mivel Max (m)	1.56	09/07/2019
Nivel (m)	0.30	29/07/2019



Estación Valentin		
Acum. P. (mm)	403.9	
Período	28/07/2019	29/07/2019
Precipitación (mm)	39.1	1.56
Nivel Max (m)	5.25	09/07/2019
Nivel (m)	2.21	29/07/2019



Estación San Jerónimo		
Acumulado (mm)	512.5	
Período	28/07/2019	29/07/2019
Precipitación (mm)	47.2	5.4
Mivel Max (m)	4.97	10/07/2019
Nivel (m)	1.49	29/07/2019

