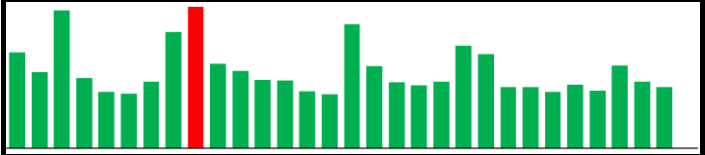


ESQUEMA HIDRAULICO RÍO ESCONDIDO

Estación Santo Domingo		
Acumulado (mm)	554.9	
Fecha	29/07/2019	30/07/2019
Precipitación (mm)	2.4	0.2

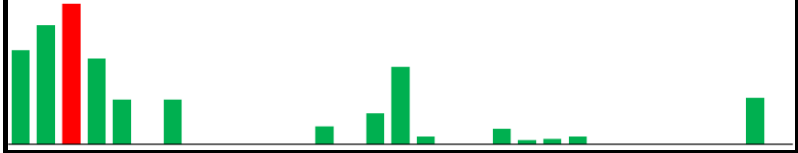
Estación Nawawasito		
Acumulado (mm)	181.8	
Fecha	29/07/2019	30/07/2019
Precipitación (mm)	1.8	6.0

Estación Salto Grande		
Acumulado (mm)	237.8	
Período	29/07/2019	30/07/2019
Precipitación (mm)	0.4	2.2
Nivel Máx (m)	5.3	09/07/2019
Nivel (m)	2.3	30/07/2019



Estación Wapi		
Acumulado (mm)	296.0	
Fecha	29/07/2019	30/07/2019
Precipitación (mm)	2.4	1.8

Estación Santa Rosa / Rama		
Acum. P. (mm)	459.8	
Período	29/07/2019	30/07/2019
Precipitación (mm)	0	5.2
Nivel Max (m)	5.43	09/07/2019
Nivel (m)	1.8	30/07/2019

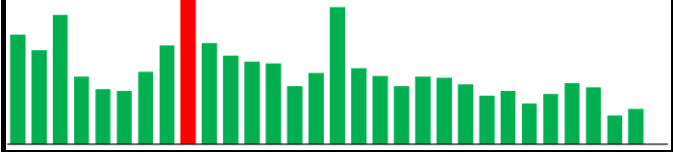


Estación Puerto Principe		
Acumulado (mm)	557	
Período	29/07/2019	30/07/2019
Precipitación (mm)	4.2	9.2

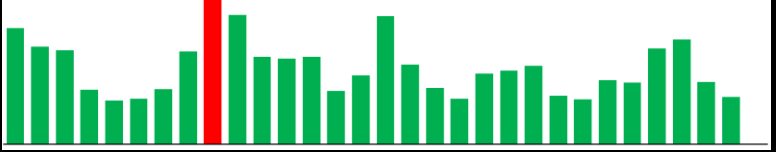
Estación El Coral		
Acumulado (mm)	304.6	
Período	29/07/2019	30/07/2019
Precipitación (mm)	4.2	0

Estación Nueva Guinea		
Acumulado (mm)	319.8	
Período	29/07/2019	30/07/2019
Precipitación (mm)	0.4	0.0

Estación Los Bueyes		
Acum. P. (mm)	131.6	
Período	29/07/2019	30/07/2019
Precipitación (mm)	1.8	1.2
Mivel Max (m)	1.56	09/07/2019
Nivel (m)	0.37	30/07/2019



Estación Valentin		
Acum. P. (mm)	438.7	
Período	29/07/2019	30/07/2019
Precipitación (mm)	1.6	0.25
Nivel Max (m)	5.25	09/07/2019
Nivel (m)	1.68	30/07/2019



Estación San Jerónimo		
Acumulado (mm)	554.9	
Período	29/07/2019	30/07/2019
Precipitación (mm)	5.4	0
Mivel Max (m)	4.97	10/07/2019
Nivel (m)	1.12	30/07/2019

