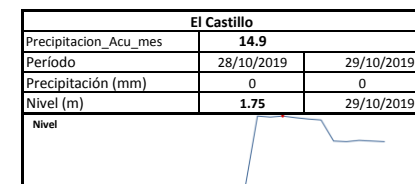
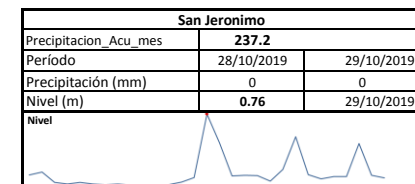
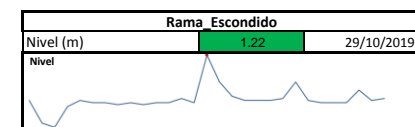
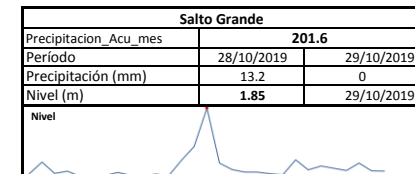
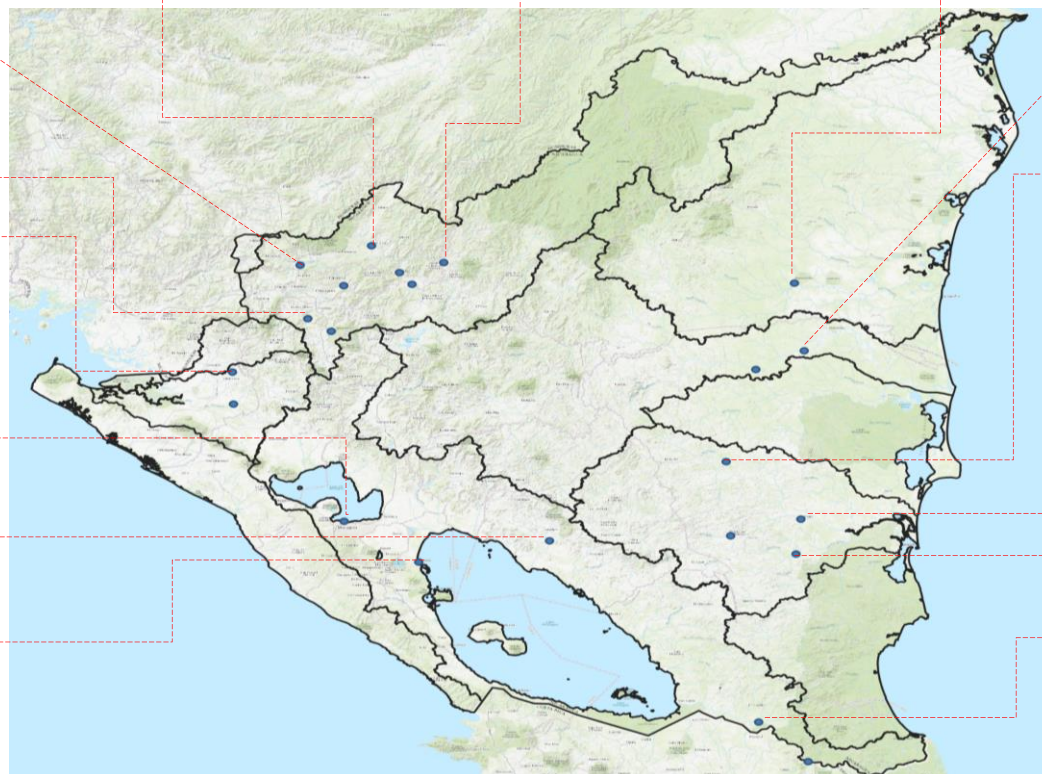
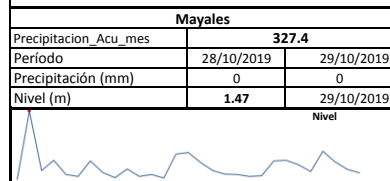
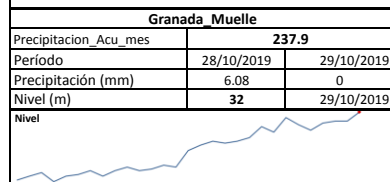
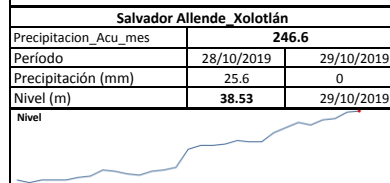
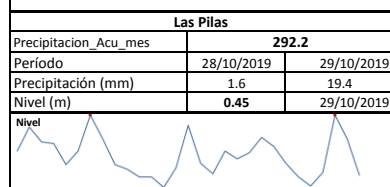
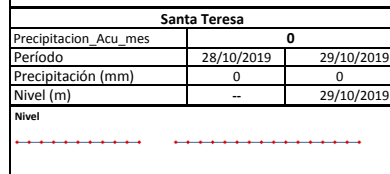
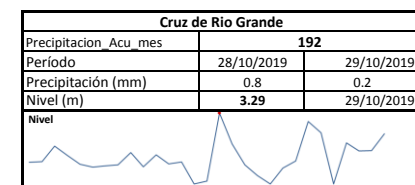
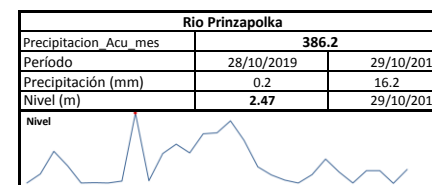
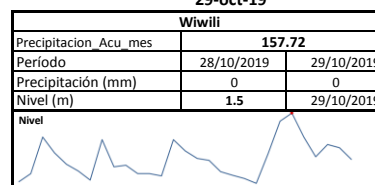
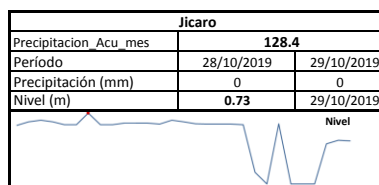
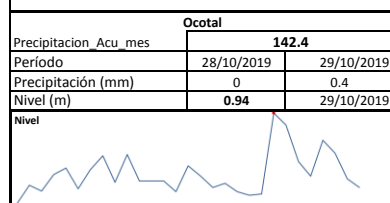


Esquema Hidraulico de Niveles en Rios y Lagos Nacional



Observaciones: Considerando las condiciones actuales y precedentes de humedad en el Suelo y el pronóstico de precipitación para las próximas horas, según la Guía ante Inundaciones Repentina Para Centro América (CAFFG), la probabilidad de ocurrencia de inundaciones se considera Baja. En gran parte del territorio nacional los rangos varían entre 30% y 65% de humedad del suelo.

Nota: En las gráficas se representan las variaciones de niveles de agua desde inicio del mes, siendo el último dato de la derecha el día actual.

Instituto Nicaragüense de Estudios Territoriales
INETER



Dirección General de Recursos Hídricos

