

REPÚBLICA DE NICARAGUA

TEMPERATURA MEDIA DE ENERO

EN GRADOS CELSIUS (°C)

PERÍODO 1971-2010



ISOTERMAS



Capital de la república



Cabecera departamental



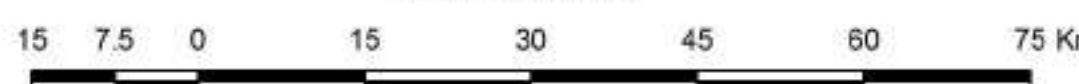
Cabecera de municipio

Limite terrestre internacional

Limite marítimo internacional

Limite de municipio

Escala 1 : 750, 000



Proyección Transversa de Mercator

GOBIERNO DE LA REPÚBLICA DE NICARAGUA

INSTITUTO NICARAGÜENSE DE ESTUDIOS TERRITORIALES

Preparado por el Instituto Nicaragüense de Estudios Territoriales a través de la Dirección General de Meteorología



HONDURAS

MAR CARIBE

OCEANO PACÍFICO

LAGO DE NICARAGUA
(LAGO COCIBOLCA)

COSTA RICA

NOTA:

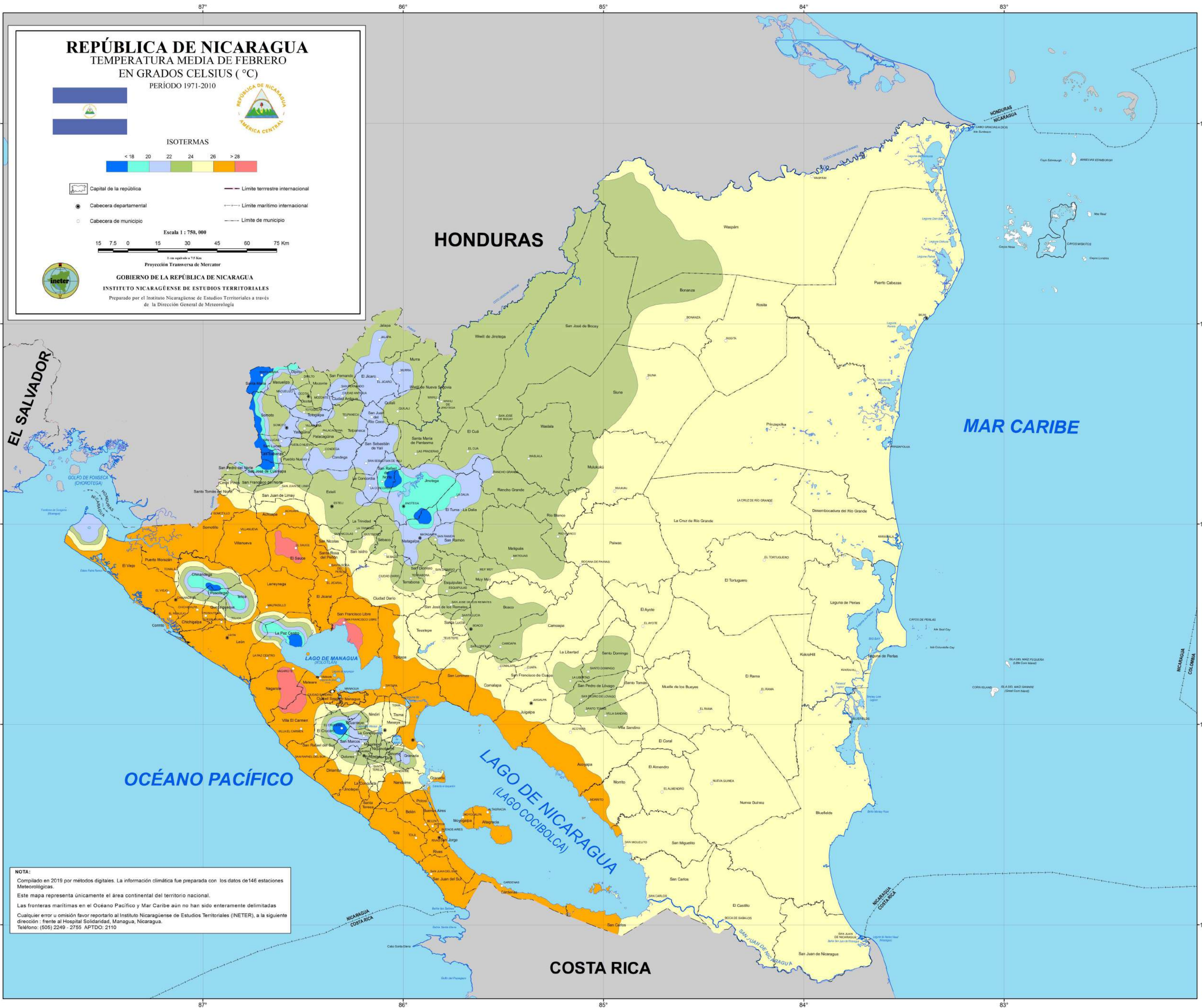
Compilado en 2019 por métodos digitales. La información climática fue preparada con los datos de 146 estaciones Meteorológicas.

Este mapa representa únicamente el área continental del territorio nacional.

Las fronteras marítimas en el Océano Pacífico y Mar Caribe aún no han sido enteramente delimitadas

Cualquier error u omisión favor reportarlo al Instituto Nicaragüense de Estudios Territoriales (INETER), a la siguiente dirección : frente al Hospital Solidaridad, Managua, Nicaragua.

Teléfono: (505) 2249 - 2755 APTDO: 2110



REPÚBLICA DE NICARAGUA



TEMPERATURA MEDIA DE FEBRERO

EN GRADOS CELSIUS (°C)

PERÍODO 1971-2010



ISOTERMAS



Capital de la república



Cabecera departamental



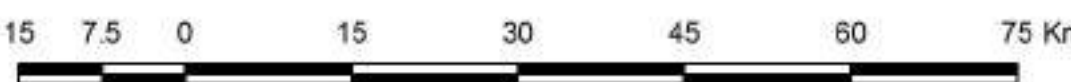
Cabecera de municipio

Limite terrestre internacional

Limite marítimo internacional

Limite de municipio

Escala 1 : 750, 000



Proyección Transversa de Mercator

GOBIERNO DE LA REPÚBLICA DE NICARAGUA

INSTITUTO NICARAGÜENSE DE ESTUDIOS TERRITORIALES

Preparado por el Instituto Nicaragüense de Estudios Territoriales a través de la Dirección General de Meteorología



EL SALVADOR

HONDURAS

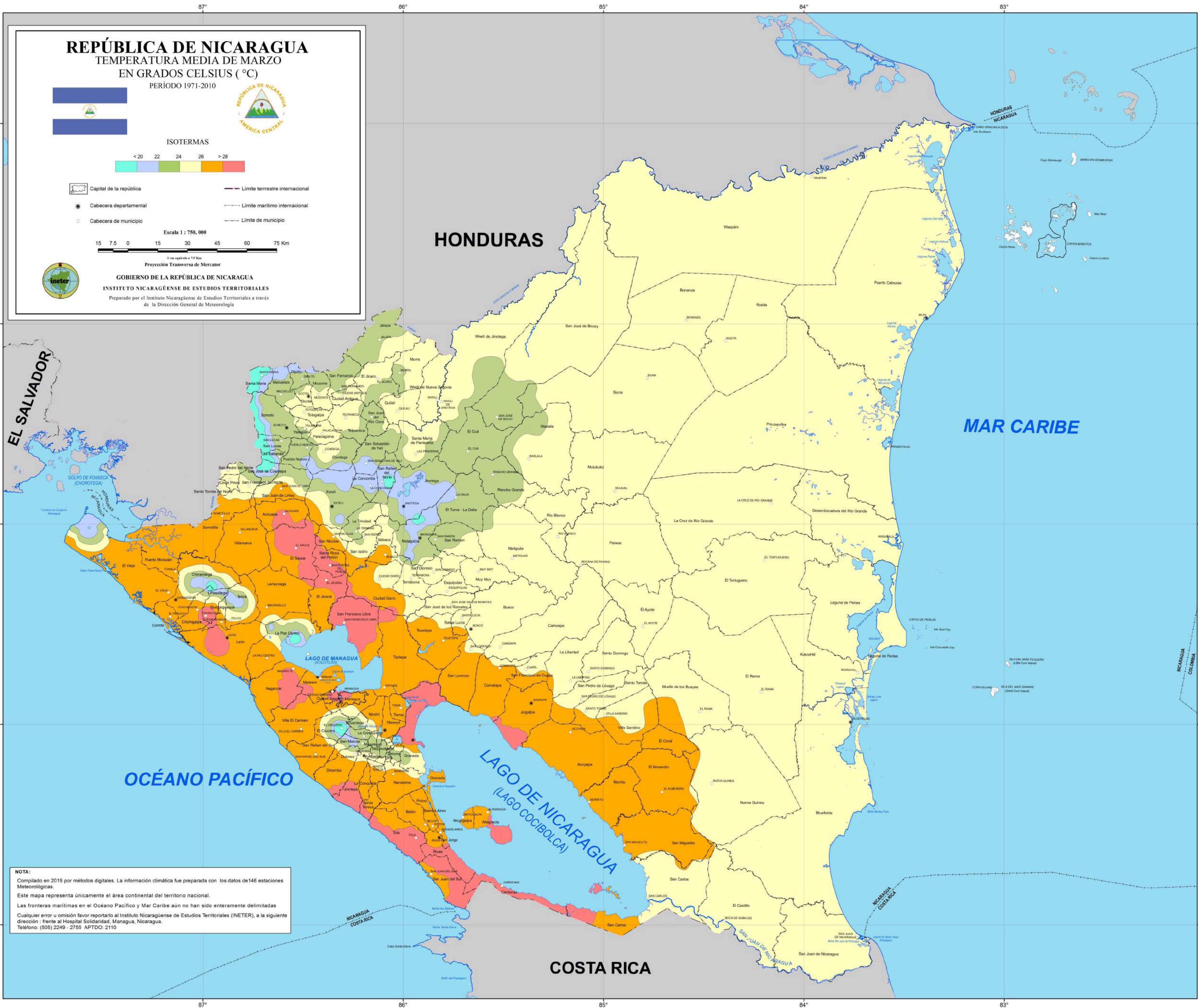
MAR CARIBE

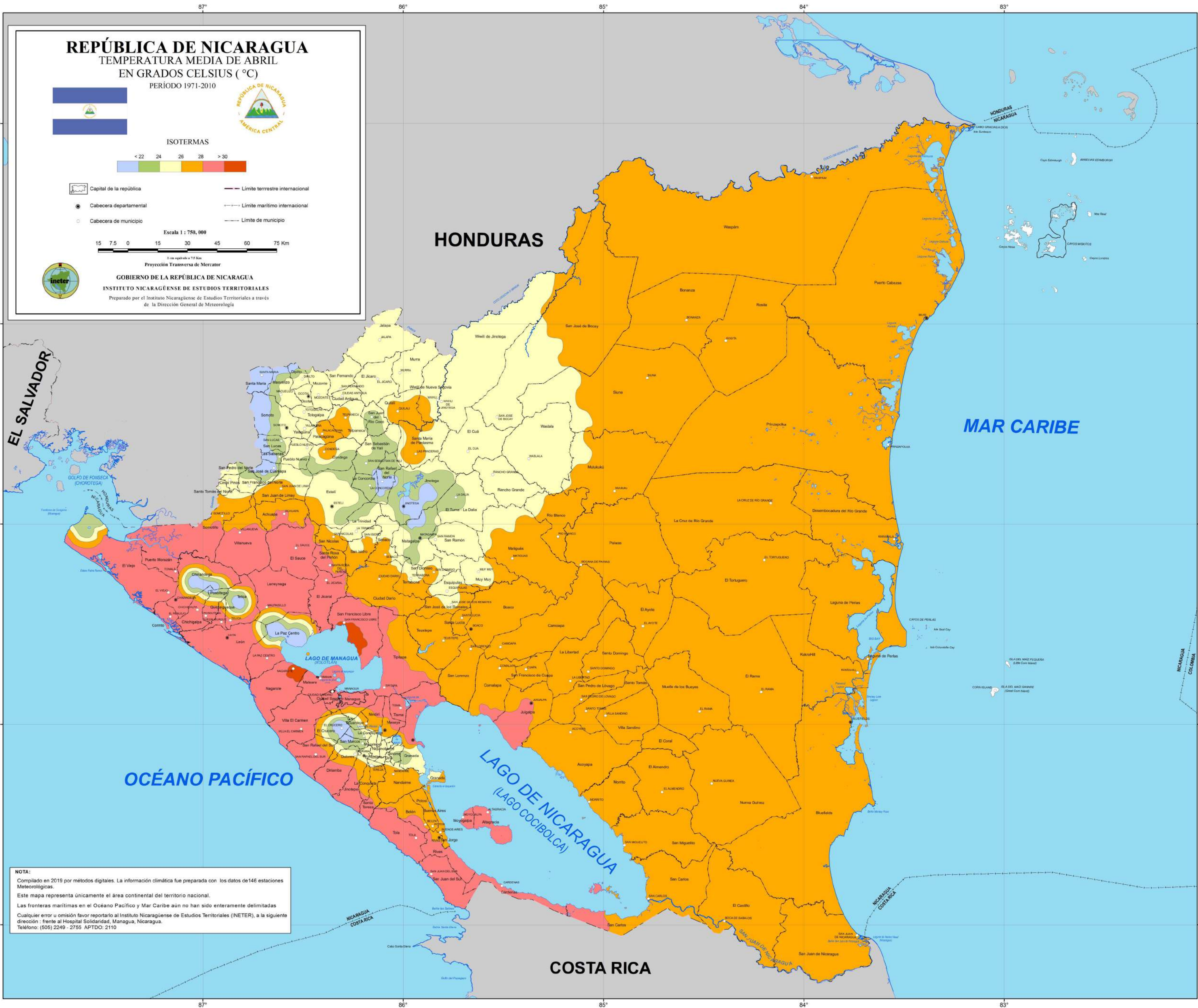
OCEANO PACÍFICO

LAGO DE NICARAGUA
(LAGO COCIBOLCA)

COSTA RICA

NOTA:
Compilado en 2019 por métodos digitales. La información climática fue preparada con los datos de 146 estaciones Meteorológicas.
Este mapa representa únicamente el área continental del territorio nacional.
Las fronteras marítimas en el Océano Pacífico y Mar Caribe aún no han sido enteramente delimitadas.
Cualquier error u omisión favor reportarlo al Instituto Nicaragüense de Estudios Territoriales (INETER), a la siguiente dirección: frente al Hospital Solidaridad, Managua, Nicaragua.
Teléfono: (505) 2249 - 2755 APTDO: 2110







REPÚBLICA DE NICARAGUA

TEMPERATURA MEDIA DE ABRIL

EN GRADOS CELSIUS (°C)

PERÍODO 1971-2010



ISOTERMAS

< 22 24 26 28 > 30

Capital de la república

Cabecera departamental

Cabecera de municipio

Limite terrestre internacional

Limite marítimo internacional

Limite de municipio

Escala 1 : 750, 000

1 cm equivale a 7,5 Km

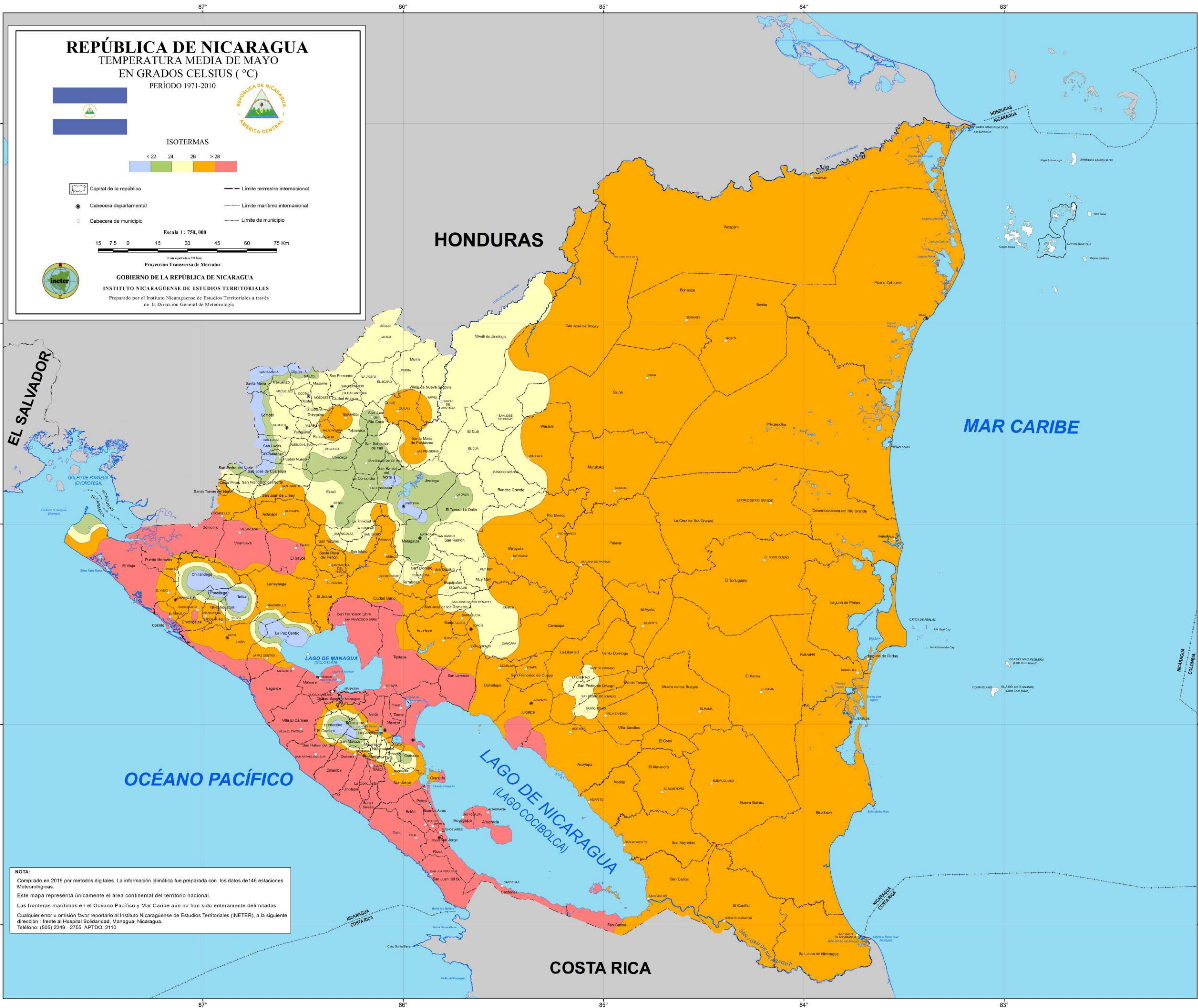
Proyección Transversa de Mercator

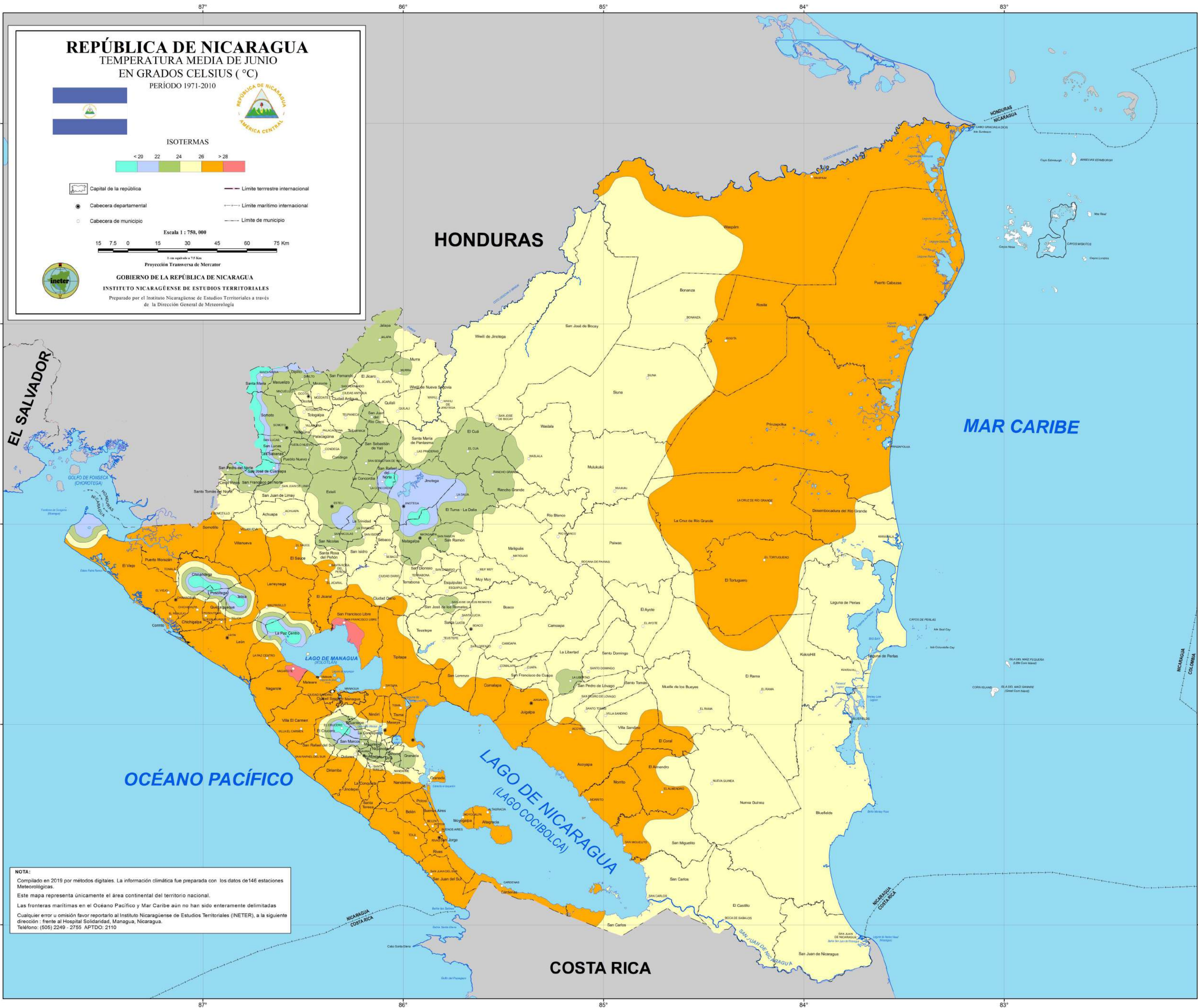
GOBIERNO DE LA REPÚBLICA DE NICARAGUA

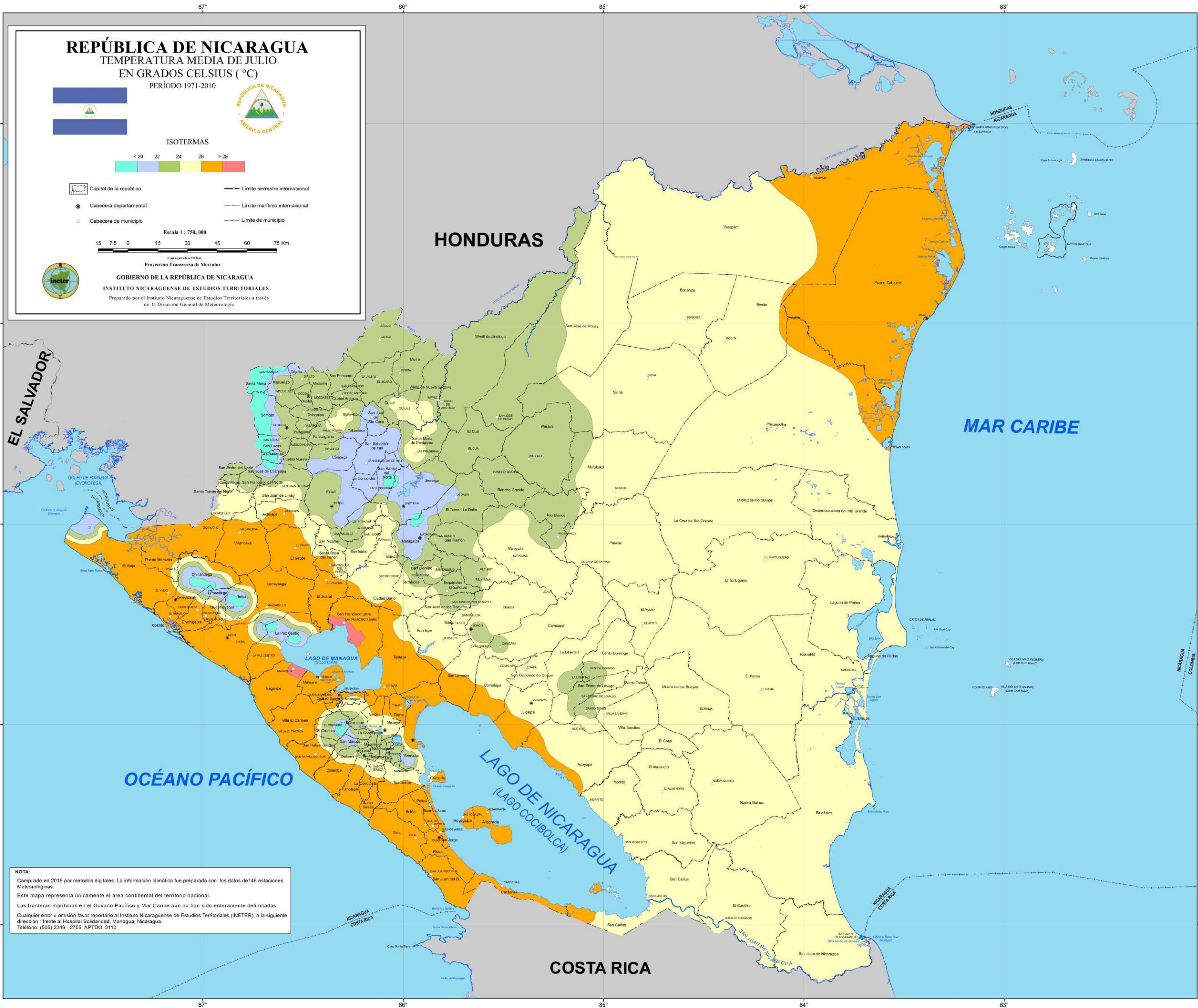
INSTITUTO NICARAGÜENSE DE ESTUDIOS TERRITORIALES

Preparado por el Instituto Nicaragüense de Estudios Territoriales a través de la Dirección General de Meteorología

NOTA:
Compilado en 2019 por métodos digitales. La información climática fue preparada con los datos de 146 estaciones Meteorológicas.
Este mapa representa únicamente el área continental del territorio nacional.
Las fronteras marítimas en el Océano Pacífico y Mar Caribe aún no han sido enteramente delimitadas
Cualquier error u omisión favor reportarlo al Instituto Nicaragüense de Estudios Territoriales (INETER), a la siguiente dirección : frente al Hospital Solidaridad, Managua, Nicaragua.
Teléfono: (505) 2249 - 2755 APTDO: 2110







NOTA:
Compilado en 2019 por métodos digitales. La información climática fue preparada con los datos de 146 estaciones Meteorológicas.
Este mapa representa únicamente el área continental del territorio nacional.
Las fronteras marítimas en el Océano Pacífico y Mar Caribe aún no han sido enteramente delimitadas.
Cualquier error u omisión favor reportarlo al Instituto Nicaragüense de Estudios Territoriales (INETER), a la siguiente dirección: frente al Hospital Solidaridad, Managua, Nicaragua.
Teléfono: (505) 2249 - 2755 APTDO: 2110





REPÚBLICA DE NICARAGUA

TEMPERATURA MEDIA DE AGOSTO

EN GRADOS CELSIUS (°C)

PERÍODO 1971-2010



ISOTERMAS

< 20 22 24 26 > 28

Capital de la república

Cabecera departamental

Cabecera de municipio

Limite terrestre internacional

Limite marítimo internacional

Limite de municipio

Escala 1 : 750, 000

1 cm equivale a 7,5 Km

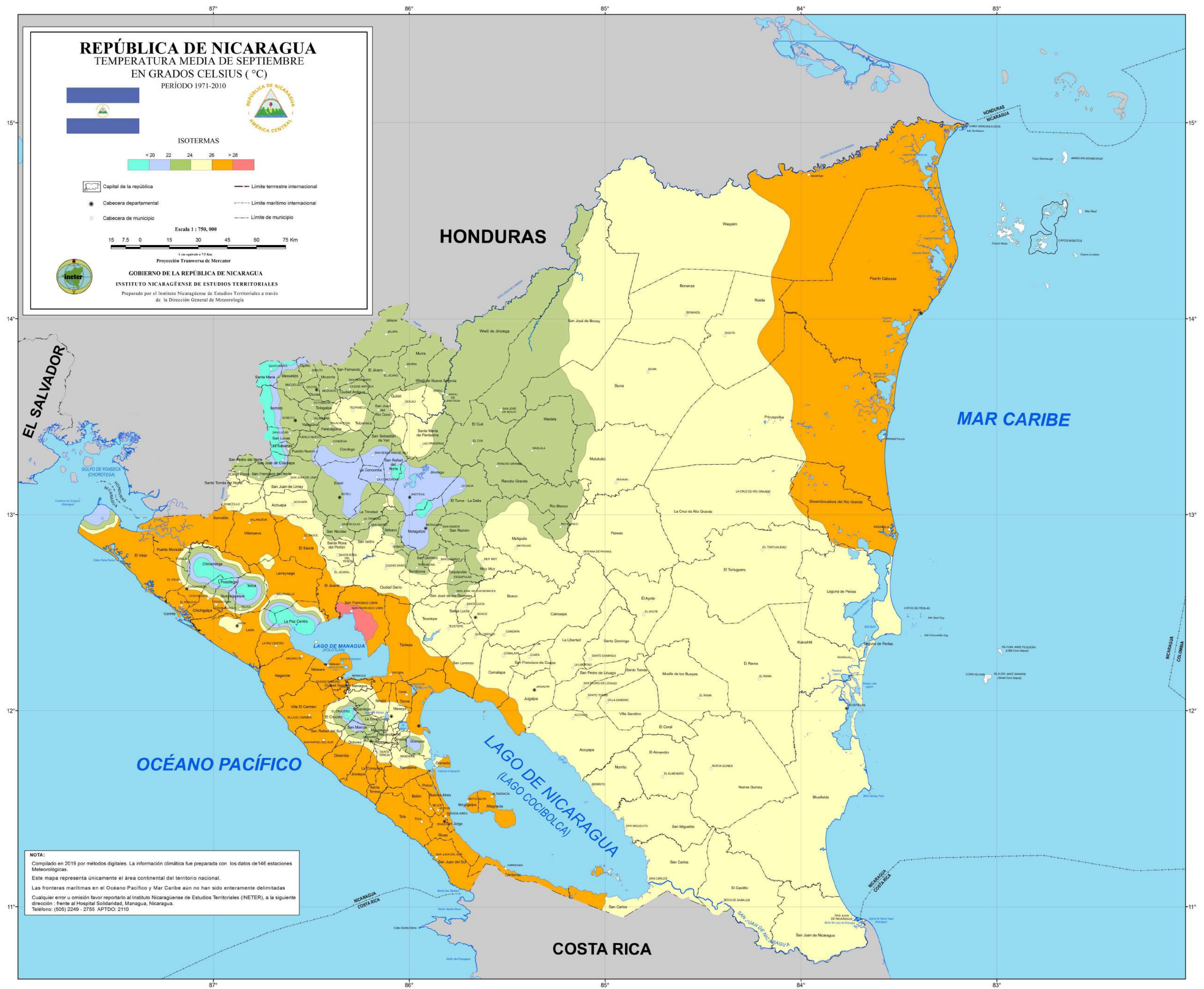
Proyección Transversa de Mercator

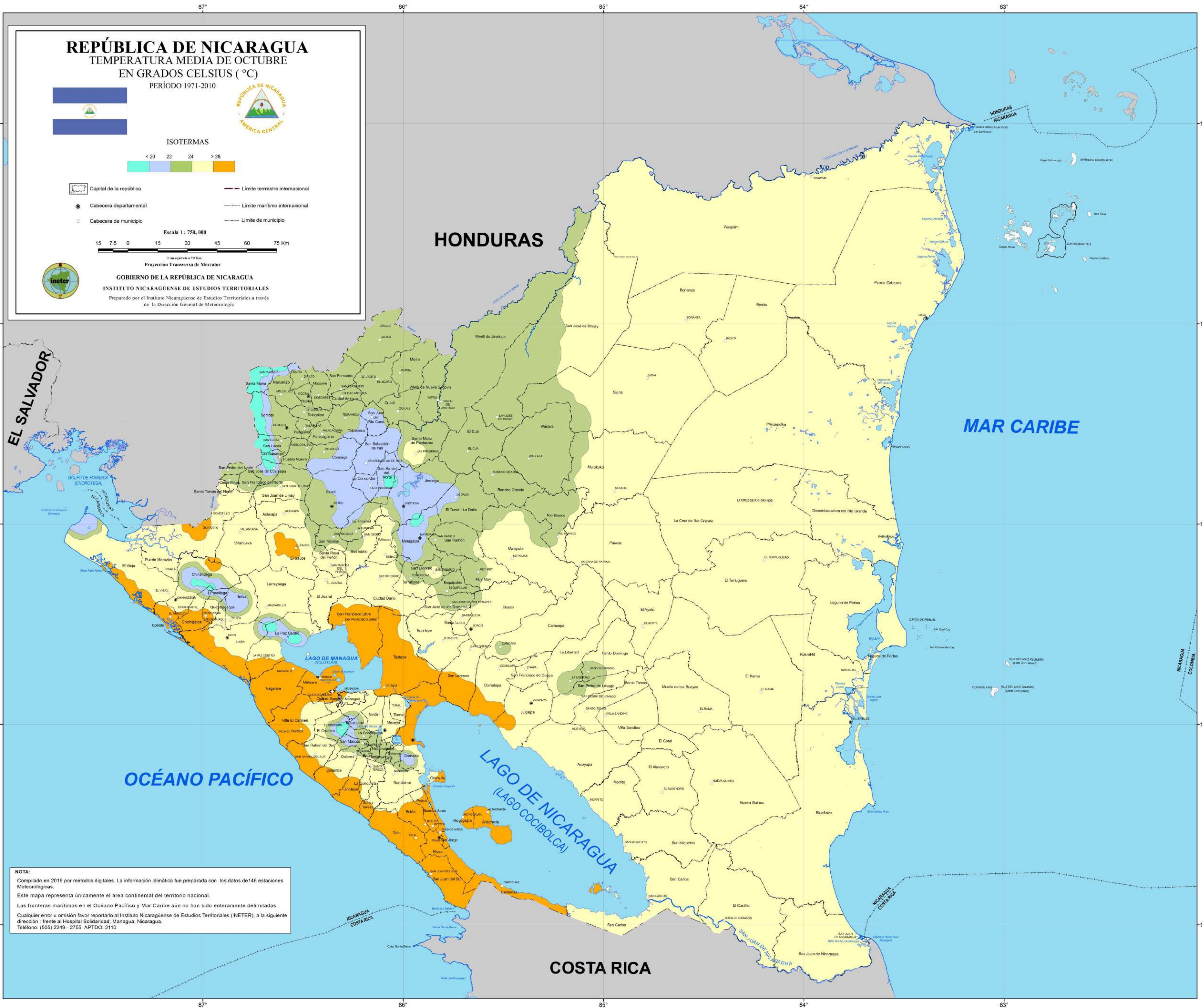
GOBIERNO DE LA REPÚBLICA DE NICARAGUA

INSTITUTO NICARAGÜENSE DE ESTUDIOS TERRITORIALES

Preparado por el Instituto Nicaragüense de Estudios Territoriales a través de la Dirección General de Meteorología

NOTA:
Compilado en 2019 por métodos digitales. La información climática fue preparada con los datos de 146 estaciones Meteorológicas.
Este mapa representa únicamente el área continental del territorio nacional.
Las fronteras marítimas en el Océano Pacífico y Mar Caribe aún no han sido enteramente delimitadas
Cualquier error u omisión favor reportarlo al Instituto Nicaragüense de Estudios Territoriales (INETER), a la siguiente dirección : frente al Hospital Solidaridad, Managua, Nicaragua.
Teléfono: (505) 2249 - 2755 APTDO: 2110






REPÚBLICA DE NICARAGUA
TEMPERATURA MEDIA DE OCTUBRE
EN GRADOS CELSIUS (°C)
PERÍODO 1971-2010



ISOTERMAS

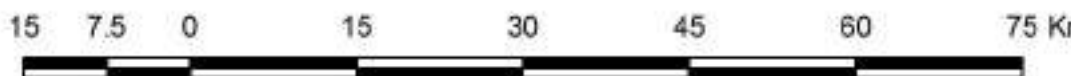


— Limite terrestre internacional

- - - Limite marítimo internacional

— Limite de municipio

Escala 1 : 750, 000



1 cm equivale a 7.5 Km

Proyección Transversa de Mercator

GOBIERNO DE LA REPÚBLICA DE NICARAGUA
INSTITUTO NICARAGÜENSE DE ESTUDIOS TERRITORIALES
Preparado por el Instituto Nicaragüense de Estudios Territoriales a través
de la Dirección General de Meteorología



NOTA:
Compilado en 2019 por métodos digitales. La información climática fue preparada con los datos de 146 estaciones Meteorológicas.
Este mapa representa únicamente el área continental del territorio nacional.
Las fronteras marítimas en el Océano Pacífico y Mar Caribe aún no han sido enteramente delimitadas
Cualquier error u omisión favor reportarlo al Instituto Nicaragüense de Estudios Territoriales (INETER), a la siguiente dirección : frente al Hospital Solidaridad, Managua, Nicaragua.
Teléfono: (505) 2249 - 2755 APTDO: 2110

REPÚBLICA DE NICARAGUA

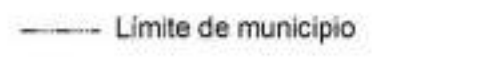
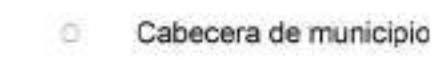


TEMPERATURA MEDIA DE NOVIEMBRE

EN GRADOS CELSIUS (°C)

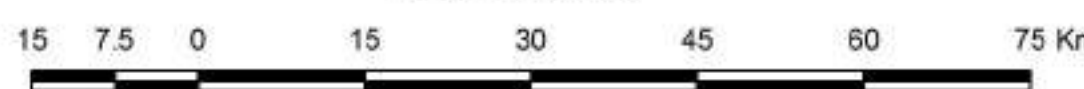
PERÍODO 1971-2010



ISOTERMAS



Escala 1 : 750, 000



1 cm equivale a 75 Km

Proyección Transversa de Mercator

GOBIERNO DE LA REPÚBLICA DE NICARAGUA
INSTITUTO NICARAGÜENSE DE ESTUDIOS TERRITORIALES

Preparado por el Instituto Nicaragüense de Estudios Territoriales a través
de la Dirección General de Meteorología



HONDURAS

MAR CARIBE

OCEANO PACÍFICO

LAGO DE NICARAGUA
(LAGO COCIBOLCA)

COSTA RICA

NOTA:
Compilado en 2019 por métodos digitales. La información climática fue preparada con los datos de 146 estaciones Meteorológicas.
Este mapa representa únicamente el área continental del territorio nacional.
Las fronteras marítimas en el Océano Pacífico y Mar Caribe aún no han sido enteramente delimitadas.
Cualquier error u omisión favor reportarlo al Instituto Nicaragüense de Estudios Territoriales (INETER), a la siguiente dirección: frente al Hospital Solidaridad, Managua, Nicaragua.
Teléfono: (505) 2249 - 2755 APTDO: 2110

